

PLAN LOCAL D'URBANISME ELABORATION



PONT-L'ABBÉ
Pont-'n-Abad

PONT L'ABBE

Finistère

Annexes

*Arrêté préfectoral de classement sonore des infrastructures de
transport terrestre*

Arrêté le 17/01/2017
Approuvé le 17/10/2017
Rendu exécutoire le 20/10/2017

PLAN LOCAL D'URBANISME ELABORATION



PONT-L'ABBÉ
Pont - 'n - Abad

PONT L'ABBE

Finistère

Annexes

*Arrêté préfectoral de classement sonore des infrastructures de
transport terrestre*

*Arrêté le
Approuvé le
Rendu exécutoire le*

ARRETE PRÉFECTORAL N° 2004-0101 DU 12 FEV. 2004

PORTANT RÉVISION DU CLASSEMENT SONORE DES INFRASTRUCTURES DE
TRANSPORTS TERRESTRES DU FINISTÈRE

(réseaux national, départemental, communal et ferré)

LE PREFET DU FINISTERE

Officier de la Légion d'Honneur
Commandeur de l'Ordre National du Mérite

- Vu** le code de la construction et de l'habitation, et notamment son article R 111-4-1 ;
- Vu** le code de l'environnement, notamment son article L 571-10 (anciennement article 13 de la loi 92-1444 du 31 décembre 1992 relative à la lutte contre le bruit) ;
- Vu** la loi n° 92-1444 du 31 décembre 1992 relative à la lutte contre le bruit, et notamment son article 14 ;
- Vu** le décret n° 95-20 du 9 janvier 1995 pris pour l'application de l'article L 111-11-1 du code de la construction et de l'habitation et relatif aux caractéristiques acoustiques de certains bâtiments autres que d'habitation et de leurs équipements ;
- Vu** le décret n°95-21 du 9 janvier 1995 relatif au classement des infrastructures de transports terrestres et modifiant le code de l'urbanisme et le code de la construction et de l'habitation, notamment son article 5 ;
- Vu** le décret n°95-22 du 9 janvier 1995 relatif à la limitation du bruit des aménagements et infrastructures de transports terrestres ;
- Vu** l'arrêté interministériel du 30 mai 1996 (J.O. du 28 juin 1996) relatif aux modalités de classement des infrastructures de transports terrestres et à l'isolement acoustique des bâtiments d'habitation dans les secteurs affectés par le bruit ;
- Vu** l'arrêté interministériel du 25 avril 2003 (J.O. du 28 mai 2003) relatif à la limitation du bruit dans les établissements d'enseignement ;
- Vu** l'arrêté interministériel du 25 avril 2003 (J.O. du 28 mai 2003) relatif à la limitation du bruit dans les établissements de santé ;
- Vu** l'arrêté interministériel du 25 avril 2003 (J.O. du 28 mai 2003) relatif à la limitation du bruit dans les hôtels ;
- Vu** la circulaire interministérielle du 25 avril 2003 relative à l'application de la réglementation acoustique des bâtiments autres que d'habitation ;
- VU** l'avis des communes suite à leur consultation en date du 02 octobre 2003.

Arrête :

Article 1^{er}

Les dispositions de l'arrêté du 30 mai 1996 susvisé sont applicables dans les communes de ARGOL, AUDIERNE, BANNALEC, BENODET, BODILIS, BOHARS, BOURG-BLANC, BREST, BRIEC, CAMARET-SUR-MER, CARHAIX-PLOUGUER, CHATEAULIN, CHATEAUNEUF-DU-FAOU, CLEDEN-POHER, CLEDER, CLOHARS-FOUESNANT, COMBRIT, CONCARNEAU, CONFORT-MEILARS, CROZON, DAOULAS, DIRINON, DOUARNENEZ, EDERN, ELLIANT, ERGUE-GABERIC, ESQUIBIEN, FOUESNANT, GARLAN, GOUESNOU, GOULVEN, GOURLIZON, GUENGAT, GUICLAN, GUILERS, GUILVINEC, GUIPAVAS, HANVEC, HENVIC, HOPITAL-CAMFROUT, IRVILLAC, KERGLOFF, KERLAZ, KERSAINT-PLABENNEC, LA FOREST-LANDERNEAU, LA FORET-FOUESNANT, LA ROCHE-AURICE, LAMPAUL-GUIMILIAU, LAMPAUL-PLOUARZEL, LANDEDA, LANDELEAU, LANDERNEAU, LANDEVENNEC, LANDIVISIAU, LANDREVARZEC, LANMEUR, LANNEUFFRET, LANNILIS, LANRIVOARE, LANVEOC, LE CONQUET, LE DRENNEC, LE FAOU, LE FOLGOET, LE JUCH, LE RELECQ-KERHUON, LE TREVOUX, LENNON, LESNEVEN, LOCMARIA-PLOUZANE, LOCRONAN, LOCTUDY, LOCUNOLE, LOPERHET, LOTHEY, MELGVEN, MELLAC, MESPALU, MILIZAC, MOELAN-SUR-MER, MORLAIX, PENCRAN, PENMARCH, PLABENNEC, PLEUVEN, PLEYBEN, PLEYBER-CHRIST, PLOBANNALEC-LESCONIL, PLOGASTEL-SAINT-GERMAIN, PLOGOFF, PLOGONNEC, PLOMELIN, PLOMEUR, PLONEIS, PLONEOUR-LANVERN, PLONEVEZ-DU-FAOU, PLONEVEZ-PORZAY, PLOUARZEL, PLOUDALMEZEAU, PLOUDANIEL, PLOUDIRY, PLOUEDERN, PLOUEGAT-GUERAND, PLOUEGAT-MOYSAN, PLOUENAN, PLOUESCAT, PLOUEZOC'H, PLOUGASTEL-DAOULAS, PLOUGONVELIN, PLOUGOULM, PLOUGOURVEST, PLOUGUERNEAU, PLOUHINEC, PLOUIDER, PLOUIGNEAU, PLOUNEOUR-MENEZ, PLOUNEVENTER, PLOURIN-LES-MORLAIX, PLOUVIEN, PLOUVORN, PLOUZANE, PLOZEVET, PLUGUFFAN, PONT-AVEN, PONT-CROIX, PONT-DE-BUIS-LES-QUIMERCH, PONT-L'ABBE, PORT-LAUNAY, POUILLAN-SUR-MER, PRIMELIN, QUERRIEN, QUIMPER, QUIMPERLE, REDENE, RIEC-SUR-BELON, ROSCOFF, ROSNOEN, ROSPORDEN, SAINT-COULITZ, SAINT-DIVY, SAINTE-SEVE, SAINT-EVARZEC, SAINT-HERNIN, SAINT-JEAN-DU-DOIGT, SAINT-MARTIN-DES-CHAMPS, SAINT-POL-DE-LEON, SAINT-RENAN, SAINT-SEGAL, SAINT-SERVAIS, SAINT-THEGONNEC, SAINT-THONAN, SAINT-URBAIN, SAINT-YVI, SIBIRIL, SIZUN, SPEZET, TAULE, TELGRUC-SUR-MER, TREBABU, TREFFIAGAT, TREGARANTEC, TREGUNC, TREMEOC, TREMEVEN, aux abords du tracé des infrastructures de transports terrestres mentionnées à l'article 3 du présent arrêté et représentées sur le plan joint en annexe 2.

Article 2

Les dispositions de l'arrêté du 30 mai 1996 susvisé ne sont plus applicables aux communes de CAST, L'ILE-TUDY, LOC-EGUINER, PLOMODIERN, PLOUNEVEZ-LOCHRIST, TREFLEZ.

Article 3

Le tableau joint en annexe 1 indique, pour chaque tronçon d'infrastructures mentionnés, le classement dans l'une des cinq catégories définies par l'arrêté du 30 mai 1996 susvisé, la largeur des secteurs affectés par le bruit de part et d'autre de ces tronçons, ainsi que le type de tissu (tissu ouvert ou rue en « U »).

La largeur des secteurs affectés par le bruit est à compter de part et d'autre de l'infrastructure :

- pour les infrastructures routières, à partir du bord extérieur de la chaussée le plus proche
- pour les infrastructures ferroviaires, à partir du bord du rail extérieur de la voie le plus proche

Le plan comporte en outre, le cas échéant, les tronçons non situés sur la commune mais dont les secteurs affectés par le bruit couvrent une partie du territoire de la commune.

Article 4

Les bâtiments d'habitation, les bâtiments d'enseignement, les bâtiments de santé, de soins et d'action sociale, ainsi que les bâtiments d'hébergement à caractère touristique à construire dans les secteurs affectés par le bruit mentionnés à l'article 3 doivent présenter un isolement acoustique minimum contre les bruits extérieurs conformément aux décrets 95-20 et 95-21 susvisés.

Pour les bâtiments d'habitation, l'isolement acoustique minimum est déterminé selon les articles 5 à 9 de l'arrêté du 30 mai 1996 susvisé.

Pour les établissements d'enseignement, l'isolement acoustique minimum est déterminé selon l'arrêté du 23 avril 2003 susvisé - NOR : DEVP0320066A.

Pour les établissements de santé, l'isolement acoustique minimum est déterminé selon l'arrêté du 23 avril 2003 susvisé - NOR : DEVP0320067A.

Pour les hôtels, l'isolement acoustique minimum est déterminé selon l'arrêté du 23 avril 2003 susvisé - NOR : DEVP0320068A.

Article 5

Dans les communes pourvues d'un Plan Local d'Urbanisme (P.L.U.) approuvé, les secteurs affectés par le bruit définis à l'article 3 doivent être reportés, par Mmes et MM. les Maires ou Mmes et MM. les Présidents d'Établissement Public de Coopération Intercommunale (EPCI) compétents, dans les documents graphiques du P.L.U.

Le présent arrêté est applicable, à compter de sa publication au recueil des actes administratifs de l'État dans le département et de son affichage dans les mairies des communes concernées.

Article 6

Le présent arrêté annule et remplace les arrêtés préfectoraux précédant portant sur le classement sonore des infrastructures de transports terrestres :

- 99/0659 en date du 16 avril 1999 sur la Commune de Quimper
- 99/0660 en date du 16 avril 1999 sur la Communauté Urbaine de Brest
- 00/1074 en date du 6 juillet 2000 sur la Commune de Saint-Martin-des-Champs
- 00/1075 en date du 6 juillet 2000 sur la Commune de Morlaix
- 00/1076 en date du 6 juillet 2000 sur la Commune de Concarneau
- 00/1077 en date du 6 juillet 2000 sur la Commune de Douarnenez
- 00/1078 en date du 6 juillet 2000 sur la Commune de Quimperlé
- 00/1079 en date du 6 juillet 2000 sur la Commune de Lanerneau
- 00/1757 en date du 6 novembre 2000 sur l'Arrondissement de Quimper
- 00/1758 en date du 6 novembre 2000 sur l'Arrondissement de Brest
- 00/1759 en date du 6 novembre 2000 sur l'Arrondissement de Morlaix
- 00/1760 en date du 6 novembre 2000 sur l'Arrondissement de Châteaulin

Article 7


Monsieur le Secrétaire Général de la Préfecture du Finistère, Mesdames et Messieurs les Maires des communes visées à l'article 1, Monsieur le Président de la Communauté Urbaine de Brest et Madame la Directrice départementale de l'Équipement sont chargés, chacun en ce qui les concerne, de l'exécution du présent arrêté qui sera publié au recueil des actes administratifs de la Préfecture du Finistère.

Il sera l'objet d'une mention dans deux journaux, régionaux ou locaux, diffusés dans le département.

Une copie de cet arrêté doit être affichée dans les mairies des communes visées à l'article 1 pendant un mois au minimum.

FAIT à QUIMPER, le 12 FEV. 2004

Le Préfet,


Dominique SCHMITT

Annexe 1 : Tableau donnant le classement des voies
et la largeur des secteurs affectés par le bruit

Annexe 2 : Cartographie des voies classées

Copie des textes fixant les prescriptions techniques d'isolement acoustique :

Le décret n° 95-20 du 9 janvier 1995
L'arrêté interministériel du 30 mai 1996
Les arrêtés interministériels du 25 avril 2003
La circulaire interministérielle du 25 avril 2003

Nom du tronçon	Nom de l'infrastructure	Délimitation du tronçon		Catégorie de l'infrastructure	Type de tissu (rue en U ou Tissu ouvert)	Largeur des secteurs affectés par le bruit
		Débutant	Finissant			


PONT-L'ABBE						
RD102C1T1	RD102	Carrefour D2/D102 PR 0+380	Fin sect 50 km/h PR 1+050	4	Tissu ouvert	30 m
RD102C1T2	RD102	Début sect 90 km/h PR 1+050	Limite commune Plobannalec	3	Tissu ouvert	100 m
RD2C2T1	RD2	Limite com. Plonéour-Lanvern	Carrefour D102/D2 PR 26+970	4	Tissu ouvert	30 m
RD2C2T2	RD2	Carrefour D102/D2 PR 26+970	Fin sect 50 km/h PR 28+150	4	Tissu ouvert	30 m
RD2C2T3	RD2	Début sect 90 km/h PR 28+150	Limite commune Loctudy	3	Tissu ouvert	100 m
RD44C1T1	RD44	Carrefour D785/D44 PR 0+000	Limite commune Combrit	3	Tissu ouvert	100 m
RD785C8T1	RD785	Limite commune Combrit	Fin sect 110 km/h PR 84+350	3	Tissu ouvert	100 m
RD785C8T2	RD785	Début sect 90 km/k PR 84+350	Fin sect 90 km/h PR 84+675	3	Tissu ouvert	100 m
RD785C8T3	RD785	Début sect 70 km/k PR 84+675	Fin sect 70 km/h PR 84+900	3	Tissu ouvert	100 m
RD785C8T4	RD785	Début sect 50 km/k PR 84+900	Fin sect 50 km/h PR 84+1050	3	Tissu ouvert	100 m
RD785C8T5	RD785	Carrefour D44/D785 PR 84+1050	Limite com Plonéour-Lanvern	3	Tissu ouvert	100 m
RD785C8T6	RD785	Limite com Plonéour-Lanvern	Fin sect 90 km/h PR 87+900	3	Tissu ouvert	100 m
RD785C8T7	RD785	Début sect 70 km/h PR 87+900	Fin sect 70 km/h PR 88+275	3	Tissu ouvert	100 m
RD785C8T8	RD785	Début sect 90 km/h PR 88+275	Limite commune Plomeur	3	Tissu ouvert	100 m
ROUTE DE QUIMPER	Route de Quimper	Giratoire RD44/RD785 PR84+1050	Rue Louis Lagadic	4	Tissu ouvert	30 m
RUE LOUIS LAGADIC	Rue Louis Lagadic	Route de Quimper	Rue Victor Hugo	4	Tissu ouvert	30 m
RUE VICTOR HUGO 1	Rue Victor Hugo	Rue Louis Lagadic	50 m après venelle peupliers	4	Tissu ouvert	30 m
RUE VICTOR HUGO 2	Rue Victor Hugo	50 m après venelle peupliers	30 m après rue Lambour	3	Rue en U	50 m
RUE VICTOR HUGO 3	Rue Victor Hugo	30 m après rue Lambour	Quai Saint-Laurent	4	Tissu ouvert	30 m

Vu pour être annexé à notre arrêté
en date de ce jour,

QUIMPER, le **12 FEV. 2004**

POUR LE PRÉFET

Le Chef de Bureau


Gilbert MAGUER

Classement sonore des infrastructures de transports terrestres du Finistère

Arrêté préfectoral de révision
ANNEXE 2 - Cartographie des voies classées

POUR LE PRÉFET,
LE CHEF DE BUREAU,

Commune de PONT-L'ABBÉ

Gilbert MAGUER

Légende

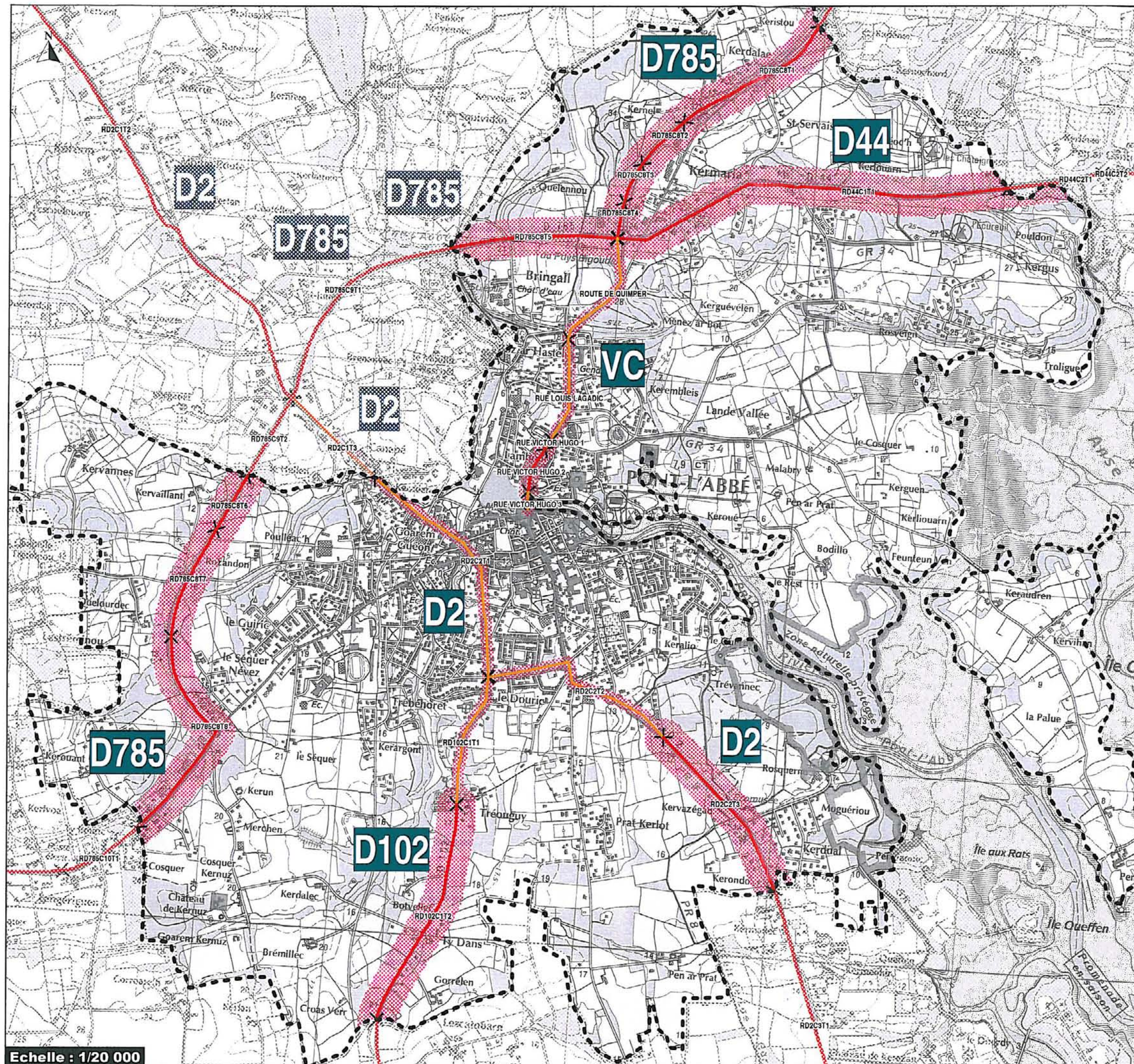
Classement au bruit des infrastructures	Secteur affecté par le bruit	
	Tissu ouvert	Rue en U
Catégorie 1	d = 300 m	d = 100 m
Catégorie 2	d = 250 m	d = 80 m
Catégorie 3	d = 100 m	d = 50 m
Catégorie 4	d = 30 m	d = 30 m
Catégorie 5	d = 10 m	d = 10 m

d = largeur maximale en mètre des secteurs affectés par le bruit (de part et d'autre de la voie)

Limite de commune

Secteur affecté par le bruit sur la commune

Nota : Cartographie uniquement à valeur indicative.
Se rapporter au texte de l'arrêté préfectoral faisant foi.
(la distance réelle est à mesurer sur le terrain, de part et d'autre du bord extérieur de la voie concernée.)



Sources : Données cadastrales DDE29/CDDES, CG29/SESORM, Visite terrain, Infos communes - Calcul classement : CartoBruit

Echelle : 1/20 000